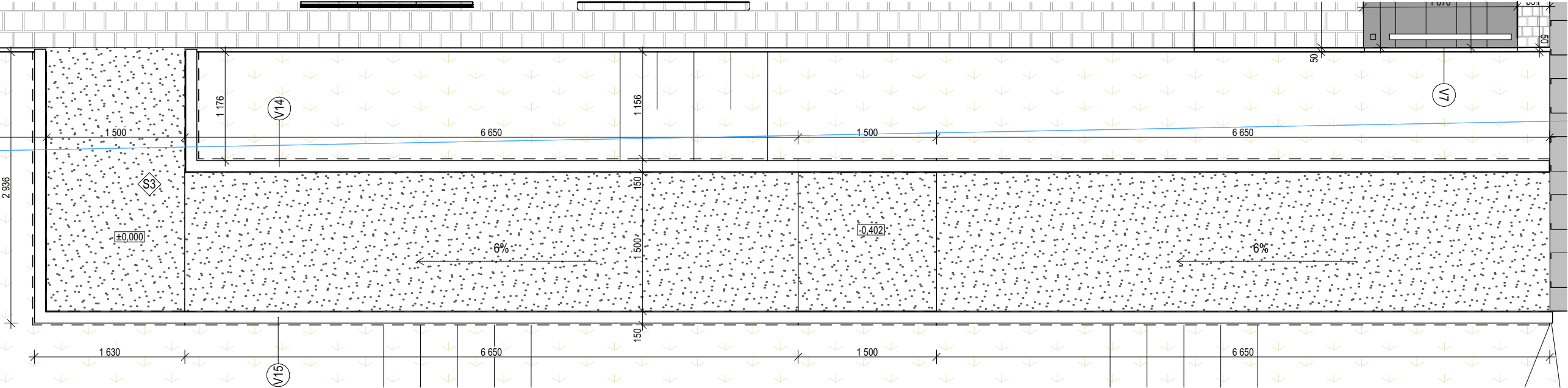
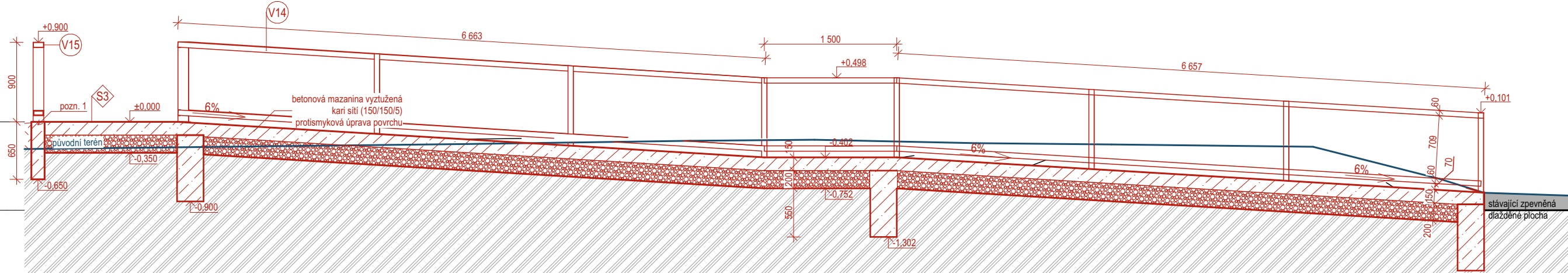


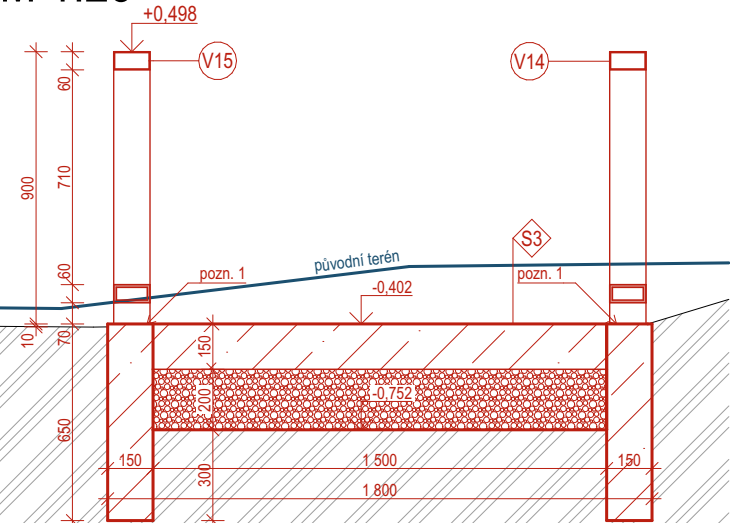
Půdorys
M 1:50



Podélný řez
M 1:50



Příčný řez
M 1:25



S3 Zpevněná plocha - betonová rampa
Skladba konstrukce od shora dolů

číslo	název	tloušťka [mm]
01	Betonová mazanina vyztužená kari sítí (150/150/5 mm)	150
02	Lože z dreného kameniva frakce 0/32 mm, zhutnění min. 25 Mpa	200
03	Zhutněná stávající plocha zemní pláně	-
Celková tloušťka skladba		350,0
Pozn. 1: Dilatace specifikována v rámci technické zprávy D.1.1.1		
Pozn. 2: Desku provést se zkosenými hranami v příčném směru, viz specifické řezy		
Pozn. 3: Vrstva 01 bude provedena tak, aby byly zajištěny požadavky protiskluzu		

Legenda

	Umělý povrch EPDM, specifikace viz skladby
	Litá guma SBR, tl. 30 mm
	Betonové schodiškové bloky - prefabrikované
	Drcené kamenivo různé frakce (viz. skladby)
	Betonová dlažba tl. 60 mm, spáry vysypány štěrkodrtí fr. 2/4
	Prostý beton C20/25
	Prostý beton C8/10
	Zhutněný násyp - tloušťka dle průběhu stávajícího terénu
	Původní zemina
	Navrhovaná plocha zatravnění osev ploch zasažených terénními a stavebními pracemi

Poznámky

- Terénní rampa provedena jako betonová deska na šterkovém podkladním loži
- Deska z prostého betonu C20/25 ztužených KARI sítí 150/150/5, krytí 35 mm
- Dvouramenná rampa s mezipodestou délky 1,5 m
- Skutečná pozice rampy bude určena autorským dozorem na místě stavby
- Případné barevné řešení bude upřesněno architektem v rámci výkonu autorského dozoru.
- Vyrovnávací rampa složena z dvou ramp o sklonu 6% a mezipodesty bez spádu
- Výrobek V14 a V15 z ocelového jeřlu 120 x 60 x 3 mm, kotvený do stupnice pomocí chemické kotvy, dle dílčích rezů

Pozn. 1 Betonový základ, hloubka založení min. 800 mm pod terénem (minimálně 100 mm do rostlého terénu)

název zakázky:
Multifunkční hřiště MŠ, ZŠ a SŠ Vyškov

místo stavby:
sídliště Osvobození , 682 01, Vyškov

nadmořská výška:
0,000 = 267,600 m n. m.

obec:
Vyškov [592889]

katastrální území:
Dědice u Vyškova [788759]

parcelní čísla:
947/50 a 947/51

stavebník:
Mateřská škola, Základní škola a Střední škola Vyškov, po
sídlo: sídliště Osvobození 55, 682 01 Vyškov
IČ: 70843082

v zastoupení:
Mgr. Jana Vágnerová, pozice: ředitelka
tel.: +420 517 348 909, email: sps.vyskov@skolyjm.cz

generální projektant:
HUA HUA ARCHITECTS
sídlo: Porážka 2, 602 00 Brno
IČO: 095 46 146
tel.: +420 737 200 644, email: info@huahua.cz,
datová schránka: xj2kmba

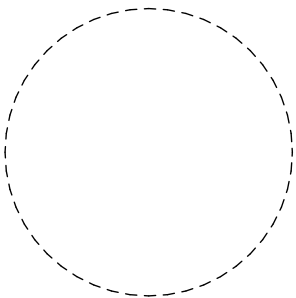
HUA HUA
web: www.huahua.cz

zodpovědný projektant:
Ing. arch. Václav Kocián
tel.: +420 773 264 222, email: kocian@huahua.cz

projektant profesní části:
Ing. arch. Václav Kocián
tel.: +420 773 264 222, email: kocian@huahua.cz

vypracoval:
Ing. Barbora Malá
tel.: +420 737 200 644, email: projekce@huahua.cz

schéma objektu: autorizační razítko:



měřítko: 1:50 formát: orientace:

stavební objekt:
SO 01 Multifunkční hřiště
část dokumentace:
D.1.1.3 Výkresová část
stupeň dokumentace:
dokumentace pro výběr dodavatele

název výkresu: číslo paré:

Rampa - půdorys a řez

datum: 19.05.2025 revize: číslo výkresu: D.1.1.3.5